





TERITORIJALNE I STATISTIČKE GRANICE

-  GRANICA GRADA BUZETA
-  GRANICA NASELJA

OSTALE GRANICE



-  GRANICA OBUHVATA PLANA
-  GRANICA GRAĐEVINSKOG PODRUČJA NASELJA I GRANICA GRAĐEVINSKOG PODRUČJA IZVAN NASELJA

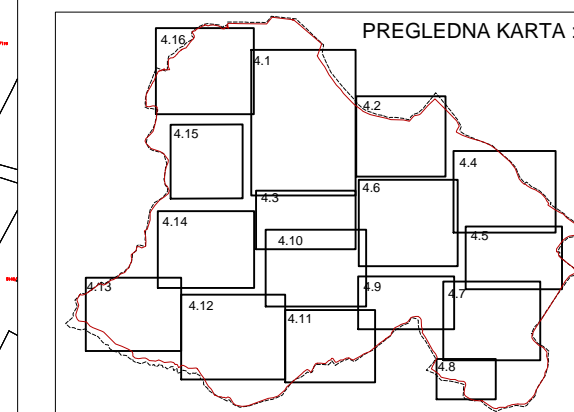
PODRUČJA EKOLOŠKE MREŽE



-  PODRUČJE OČUVANJA ZNAČAJNO ZA VRSTE I STANIŠNE TIPOVE

PROSTORI / POVRŠINE ZA RAZVOJ I UREĐENJE

GRAĐEVINSKO PODRUČJE NASELJA

-  IZGRAĐENI DIO GRAĐEVINSKOG PODRUČJA NASELJA
-  NEIZGRAĐENI I UREĐENI DIO GRAĐEVINSKOG PODRUČJA NASELJA



Županija:	ISTARSKA ŽUPANIJA	
Grad:	GRAD BUZET	
Naziv prostornog plana:	IZMJENE I DOPUNE PROSTORNOG PLANA UREĐENJA GRADA BUZETA	
Naziv kartografskog prikaza:	GRAĐEVINSKO PODRUČJE NASELJA DURIČIČI	
Broj kartografskog prikaza:	4.8	Mjerilo kartografskog prikaza:
		1:5000
Odluka Općinskog vijeća o izradi plana: Službene novine Grada Buzeta br. 3/14	Odluka Općinskog vijeća o donošenju plana: Službene novine Grada Buzeta br. 1/18	
Javna rasprava, ponovna javna rasprava, 2. ponovna javna rasprava i 3. ponovna javna rasprava (datumi objave): 8. ožujka 2016. g. 22. prosinca 2016. g. do 13. siječnja 2017. g. 2. veljače 2017. g. 1. prosinca 2017. g.	Javni uvid, ponovni javni uvid, 2. ponovni javni uvid i 3. ponovni javni uvid održani: od 17. ožujka do 31. ožujka 2016. g. od 30. prosinca 2016. g. do 13. siječnja 2017. g. od 10. veljače do 17. veljače 2017. g. od 11. prosinca do 18. prosinca 2017. g.	
Pečat tijela odgovornog za provođenje javne rasprave:	Odgovorna osoba za provođenje javne rasprave: Elvis Šterpin, dipl.ing.stroj.	
Suglasnost na plan prema članku 107. Zakona o prostornom uređenju (Narodne novine br. 153/13 i 65/17): Mišljenje Zavoda za prostorno uređenje Istarske županije Klasa: 350-02/14-04/07; Ur. broj: 2163/1-20-019-18-20 od 16. siječnja 2018.		
Pravna osoba koja je izradila plan:	 Geoprojekt a.d. Opatija 	
Pečat pravne osobe koja je izradila plan:	Odgovorna osoba: Igor Lončar, mag.ing.aedif.	
Odgovorni voditelj: Ivna Grabovac, mag.ing.arch. - do rujna 2017. Darko Mirković, dipl.ing.arch. - od rujna 2017.	Kordinatorator plana: Elvis Šterpin, dipl.ing.stroj.	
Stručni tim u izradi plana:	<ol style="list-style-type: none"> 1. Ana Brusić, mag.ing.arch. 2. Nikša Capelletti, dott.sput. 3. Ivna Grabovac, mag.ing.arch. 4. Lusiana Iveković, dipl.ing.arch. 5. Igor Lončar, dipl.ing.grad. 6. Gorana Ljubičić, dipl.ing.arch. 7. Ante Senjanović, dipl.ing.arch. 8. Vladimir Tutek, dipl.ing.arch. 	
Pečat Gradskog vijeća:	Predsjednik Gradskog vijeća: Dejan Jakac	
Istovjetnost ovog prostornog plana s izvornikom ovjerava:	Pečat nadležnog tijela:	